




# РЕПУБЛИКА БЪЛГАРИЯ

Министерство на околната среда и водите  
Регионална инспекция по околната среда и водите – С м о л я н



## СЪОБЩЕНИЕ

за обществен достъп за постановено Решение за преценяване на необходимостта от извършване на оценка на въздействието върху околната среда (ОВОС) за инвестиционно предложение.

Съгласно чл.8, ал.5, т.2 от Наредба за условията и реда за извършване на оценка на въздействието върху околната среда, Регионална инспекция по околната среда и водите – Смолян съобщава за постановено на **08.08.2022г. Решение № СМ-014-ПР/2022г.** на Директора на РИОСВ – Смолян за преценяване на необходимостта от извършване на оценка на въздействието върху околната среда (ОВОС) за инвестиционно предложение: „Усвояване на суха и повредена от биотични и абиотични фактори дървесина, почистване на пасища, ливади и ниви в земеделски земи или части от тях“, находящо се в ПИ с идентификатори: 20033.3.167, 20033.1.506, 20033.4.104, 20033.5.169, 20033.5.28, 20033.5.166, 20033.5.23, 20033.5.61 и 20033.5.19, землище на с. Давидково, общ. Баните, обл. Смолян.

Решението е поставено за обществен достъп на информационното табло в сградата на РИОСВ - Смолян (партер), адрес ул. „Дичо Петров" №16, за период от 14 дни на **08.08.2022г.** и на следния електронен адрес на интернет страницата на РИОСВ – Смолян: [https://smolyan.riosv.com/main.php?module=documents&object=category&action=list&doc\\_cat\\_id=2](https://smolyan.riosv.com/main.php?module=documents&object=category&action=list&doc_cat_id=2). Решението се намира в отдел „Превантивна дейност“, дирекция „Контрол и превантивна дейност“. Достъпът до него е по реда на Закона за достъп до обществена информация.


## КОНСТАТИВЕН ПРОТОКОЛ

Днес **08.08.2022г.** за период от 14 дни на основание чл.8, ал.5, т.2 от Наредбата за условията и реда за извършване оценка на въздействието върху околната среда, на информационното табло в сградата на РИОСВ – Смолян – партерен етаж, адрес: ул. „Дичо Петров" №16, гр. Смолян е поставено за обществен достъп **Решение за преценяване на необходимостта от извършване на оценка на въздействието върху околната среда №СМ-014-ПР/2022г. от 08.08.2022 г.** на Директора на РИОСВ – Смолян, да не се извършва оценка на въздействието върху околната среда за инвестиционно предложение: „Усвояване на суха и повредена от биотични и абиотични фактори дървесина, почистване на пасища, ливади и ниви в земеделски земи или части от тях“, находящо се в ПИ с идентификатори: 20033.3.167, 20033.1.506, 20033.4.104, 20033.5.169, 20033.5.28, 20033.5.166, 20033.5.23, 20033.5.61 и 20033.5.19, землище на с. Давидково, общ. Баните, обл. Смолян.

Решението е публикувано за обществен достъп и на следния електронен адрес: [https://smolyan.riosv.com/main.php?module=documents&object=category&action=list&doc\\_cat\\_id=2](https://smolyan.riosv.com/main.php?module=documents&object=category&action=list&doc_cat_id=2), на интернет страницата на РИОСВ – Смолян. Решението се намира в отдел „Превантивна дейност“, дирекция „Контрол и превантивна дейност“. Достъпът до него е по реда на Закона за достъп до обществена информация.

### Присъствали на съобщаването:

1. Виолета Величкова, гл.експерт / 2. инж. Красимир Кондов, гл. експерт:
3. Гергана Бакалска – ст. експерт: /



☒ 4700 гр. Смолян, ул.„Дичо Петров" № 16, ПК 99, e-mail: [riosv-smolyan@mbox.contact.bg](mailto:riosv-smolyan@mbox.contact.bg), <http://smolyan.riosv.com>; ☎ Директор: 0301/60-113, Тех. сътрудници: 0301/60-100, 60-112, Fax: 0301/60-119







# РЕПУБЛИКА БЪЛГАРИЯ

Министерство на околната среда и водите

Регионална инспекция по околната среда и водите – Смолян

## РЕШЕНИЕ

№ СМ-014-ПР/2022г.

за преценяване на необходимостта от извършване на оценка на въздействието  
върху околната среда

На основание чл. 93, ал.1, т.1, ал. 3 и ал. 6 от Закона за опазване на околната среда (ЗООС), чл.7, ал.1 и чл.8, ал.1 от Наредбата за условията и реда за извършване на оценка на въздействието върху околната среда (Наредбата за ОВОС), чл. 31, ал.4 и ал.6 от Закона за биологичното разнообразие (ЗБР), чл.40, ал.4, във връзка с ал.3 от Наредбата за условията и реда за извършване на оценка на съвместимостта на планове, програми, проекти и инвестиционни предложения с предмета и целите на опазване на защитените зони (Наредба за ОС), писмена документация от възложителя по Приложение №2 към чл.6 от Наредбата по ОВОС и по чл.10, ал.1 и 2 от Наредба за ОС, както и становище на РЗИ – Смолян.

## РЕШИХ:

**да не се извършва** оценка на въздействието върху околната среда за инвестиционно предложение: „Усвояване на суха и повредена от биотични и абиотични фактори дървесина, почистване на пасища, ливади и ниви в земеделски земи или части от тях“, находящо се в ПИ с идентификатори: 20033.3.167, 20033.1.506, 20033.4.104, 20033.5.169, 20033.5.28, 20033.5.166, 20033.5.23, 20033.5.61 и 20033.5.19, землище на с. Давидково, общ. Баните, обл. Смолян, което няма вероятност да окаже значително отрицателно въздействие върху компонентите и факторите на околната среда, както и върху природни местообитания, популации и местообитания на видове, предмет на опазване в защитени зони.

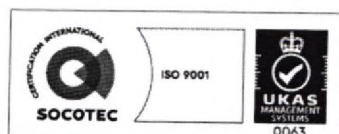
**възложител:** Община Баните, с. Баните, ул. „Ст. Стамболов“ №3

### Характеристика на инвестиционното предложение:

С инвестиционното предложение се предвижда усвояване на суха и повредена от биотични и абиотични фактори дървесина, почистване на пасища, ливади и ниви в земеделски земи или части от тях, находящо се в ПИ с идентификатори: 20033.3.167, 20033.1.506, 20033.4.104, 20033.5.169, 20033.5.28, 20033.5.166, 20033.5.23, 20033.5.61 и 20033.5.19, землище на с. Давидково, общ. Баните, обл. Смолян.

С реализацията на предложението се предвижда поэтапно отсичане на около 950 дървета, предимно от вида - бял бор, бук, зимен дъб и акация. Прогнозното количество на добита дървесина ще е около 250 плътни куб.м. Почистването на сечищата ще се извършва едновременно с провеждането на сечта в насаждението. Добитата дървесина ще се усвоява от физически лица с постоянен адрес на територията на Община Баните. При извоза на дървесина, добита извън горските територии се предвижда да се ползват съществуващи горски и общински пътища. Основната цел на предвиденото почистване и усвояване на повредена дървесина е недопускане на каламитети и опасност от пожари в земеделските територии.

Така заявеното инвестиционно предложение попада в обхвата на глава шеста, т.1 буква „г“ – първично залесяване и обезлесяване с цел промяна на предназначението на земята от Приложение 2 на ЗООС и съгласно разпоредбите на чл. 93, ал.1, т.1, **подлежи** на преценяване на необходимостта от извършване на оценка на въздействието върху околната среда (ОВОС).



4700 гр. Смолян, ул. „Дичо Петров“ № 16, ПК 99, e-mail: [riosv-smolyan@mbox.contact.bg](mailto:riosv-smolyan@mbox.contact.bg), <http://smolyan.riosv.com>; Директор: 0301/60-113, Тех. сътрудници: 0301/60-100, 60-112, Fax: 0301/60-119





На основание чл. 93, ал.3 от ЗООС, компетентен орган за произнасяне с решение е Директорът на РИОСВ - Смолян, по реда на действащата в момента нормативна уредба.

Инвестиционното предложение попада в обхвата на чл.31, ал.1 от Закона за биологичното разнообразие и чл. 2, ал. 1, т. 1 от Наредбата за ОС (обн., ДВ, бр. 73 от 11.09.2007 г., изм. и доп., бр.94 от 30.11.2012г.), поради което подлежи на оценка за съвместимост.

Територията, в която се предвижда да се реализира инвестиционното предложение **не попада** в границите на защитени територии по смисъла на Закона за защитените територии (ЗЗТ), но **попада** в границите на защитени зони от Европейската екологична мрежа „Натура 2000“ по смисъла на Закона за биологичното разнообразие (ЗБР):

- ВГ0001031 „Родопи Средни“ за опазване на природните местообитания и на дивата флора и фауна, обявена със Заповед № РД-351/31.03.2021 г. на Министъра на околната среда и водите (ДВ бр.59/16.07.2021 г.).

- ВГ0002073 „Добростан“ за опазване на дивите птици, обявена със Заповед № РД-528/26.05.2010г. на Министъра на околната среда и водите (ДВ бр.47/2010 г.).

От извършената проверка за допустимост по реда на чл. 12, ал. 2, във връзка с ал. 1 и ал. 3 от *Наредбата за ОС* се установи, че инвестиционното предложение е допустимо спрямо режимите на защитените зони, съгласно горесцитираните заповеди за обявяването им.

На основание чл.40, ал.3 от *Наредбата за ОС* е извършена преценка за вероятната степен на отрицателно въздействие на инвестиционното предложение върху защитените зони. Съгласно чл.40, ал.4 от *Наредбата за ОС*, след анализ на представената информация и въз основа на критериите по чл. 16 от *Наредбата по ОС*, преценката на компетентния орган е, че настоящото инвестиционно предложение **няма вероятност** да окаже значително отрицателно въздействие върху природни местообитания, популации и местообитания на видове, предмет на опазване в защитени зони.

Съгласно чл.7, ал.2, т.2, буква „б“ от Наредбата за ОВОС, е проведена консултация с РЗИ – Смолян.

## МОТИВИ:

**I. Характеристики на инвестиционното предложение: размер, засегната площ, параметри, мащабност, обем; взаимовръзка и кумулиране с други съществуващи и/или одобрени инвестиционни предложения; ползване на природни ресурси, земните недра, почвите, водите и на биологичното разнообразие; генериране на отпадъци; замърсяване и вредно въздействие; риск от големи аварии и/или бедствия; рисковете за човешкото здраве:**

1. С инвестиционното предложение се предвижда усвояване на суха и повредена от биотични и абиотични фактори дървесина, почистване на пасища, ливади и ниви в земеделски земи или части от тях, находящо се в ПИ с идентификатори: 20033.3.167, 20033.1.506, 20033.4.104, 20033.5.169, 20033.5.28, 20033.5.166, 20033.5.23, 20033.5.61 и 20033.5.19, землище на с. Давидково, общ. Баните, обл. Смолян.

2. С реализацията на предложението се предвижда поетапно отсичане на около 950 дървета, предимно от вида - бял бор, бук, зимен дъб и акация. Прогнозното количество на добита дървесина ще е около 250 плътни куб.м. Почистването на сечищата ще се извършва едновременно с провеждането на сечта в насаждението. За имотите, в чиито граници ще се реализира предложението са направени таксационни описания, както следва:

- ПИ № 20033.3.167, с площ от 2734 м<sup>2</sup>, попада в отдел/подотдел: 270 „и1“ по ГСП от 2018 година на ДГС – Славейно; вид на подотдела – издънково насаждение; площ на подотдела - 0,3 ха, площ на имота, попадащ в насаждението - 0,3 ха; стопански клас: Буков СрН П; функция – специална – ВГ0001031, ВГ0002073, местообитание 9130; собственост: Общинска частна; вид на територията: земеделска, категория 9; равномерен строеж, средно състояние; почва – кафява горска наситена, глинесто-песъчлива, средно каменлива, рохка, средно дълбока, свежа, върху гранито - гнайс, средно богата;



Числена характеристика на дървостоя:

СЕГАШЕН СЪСТАВ									Запас - куб.м.			Ползване		
дървесина вид	участък	повреди	произход	Възр. год	пълнота	Вис., м	Бонитет	д-р., см	на 1 ха	б.клон	с кло н	%	б.клон	с клон
Бук	8	Вятър/сняг / паша / човешка дейност	Изд	45	0,7	12	3	16	95	30	35	-	-	-
Зимен дъб	1		-	-	-	12	4	-	8	-	-	-	-	-
Бял бор	1		Изк	-	-	13	4	18	18	5	5	-	-	-
<b>ВСИЧКО:</b>									<b>121</b>	<b>35</b>	<b>40</b>	-	-	-

По данни на възложителя, въз основа на извършена теренна проверка в имота и насаждението е установено, че състава е следният: бук участие - 9, зимен дъб участие -1 и бял бор - единично участие; пълнота от 0,2 до 0,8 – средно 0,6; повреди: от абиотично въздействие – вятър и/или сняг – наличие на повалени дървета, дървета с дълбоко пречупени корони и силно наклонени; паша – прегрязани растения от домашни животни; човешка дейност – обгорени стволоче на дървета, набелени дървета и окачени телени огради по периферните дървета. Имотът граничи с обработваеми земеделски земи. Интензивността на повредите е от 20 до 40 % в различните части на насаждението, средната интензивност е около 40 % върху цялата площ на насаждението, попадащо в имота. Дървета за сеч - 22 броя, прогнозно количество добита дървесина – 5 плътни куб.м.

- ПИ 20033.1.506 с площ от 23282 м<sup>2</sup>, частично попадащ в отдел/подотдел: 266 „x1“ по ГСП от 2018 година на ДГС – Славейно; вид на подотдела – склопена култура; площ на подотдела 2,6 ха, площ на имота, попадащ в насаждението е 2,2 ха.; стопански клас: Бялборов СрН; функция – специална – BG0001031; собственост: Общинска публична; вид на територията: земеделска територия, категория 9; равномерен строеж, средно състояние; почва – кафява горска наситена, глинесто-песъчлива, силно каменлива, рохка, плитка, суха до свежа, върху гранито - гнайс, бедна;

Числена характеристика на дървостоя:

СЕГАШЕН СЪСТАВ									Запас - куб.м.			Ползване		
дървесина вид	участък	повреди	произход	Възр. год	пълнота	Вис., м	Бонитет	д-р., см	на 1 ха	б.клон	с кло н	%	б.клон	с клон
Бял бор	6	Вятър/сняг / паша / човешка дейност	Изк	35	1,0	12	4	14	138	305	380	-	-	-
Бук	2		Изд	30	-	9	3	10	24	50	65	-	-	-
Зимен дъб	2		-	-	-	8,5	4	8	16	35	35	-	-	-
Бук	6		Изд	10	0,3	4	3	-	-	-	-	-	-	-
Зимен дъб	4		-	-	-	-	3	-	-	-	-	-	-	-
<b>ВСИЧКО:</b>									<b>178</b>	<b>390</b>	<b>480</b>	-	-	-

По данни на възложителя, въз основа на извършена теренна проверка в имота и насаждението е установено, че състава - отговаря; пълнота от 0,8 до 1,0 – средно 0,9; повреди: от биотично въздействие – корояди; абиотично въздействие – вятър и/или сняг – наличие на повалени дървета, дървета с дълбоко пречупени корони и силно наклонени; паша – прегрязани растения от домашни животни; човешка дейност – обгорени стволоче на дървета, набелени дървета и окачени телени огради по периферните дървета. Имотът и насаждението граничат с урбанизирана територия, в непосредствена близост има жилищни сгради и обори, които се използват. Около тази територия има единични здрави дървета, на които височината е по – голяма от отстоянието до тези постройки. Имотът граничи с обработваеми земеделски земи и с общинска пътна мрежа и има налични единични дървета, които застрашават функционирането му. Интензивността на повредите е от 30 до 70 % в различните части на насаждението, средната интензивност е около 50 % върху цялата площ на насаждението, попадащо в имота. Дървета за сеч -288 броя, прогнозно количество на добита дървесина – 77 плътни куб.м.

- ПИ 20033.5.169 с площ от 10889 м<sup>2</sup> и ПИ 20033.5.166 с площ от 7071 м<sup>2</sup> или общата площ на двата имота е 17960 м<sup>2</sup>, попадащи в отдел/подотдел: 270 „04“ по ГСП от 2018 година на ДГС – Славейно; вид на подотдела – семенно насаждение; площ на подотдела 1,4 ха, а площта на имотите, попадащи в насаждението е 1,4 ха.; стопански клас: Бялборов СрН; функция – специална – BG0001031, BG0002073, местообитание 91СА; собственост:



Общинска публична; вид на територията: земеделска територия, категория 9 за ПИ 20033.5.166 и Общинска частна, вид на територията: земеделска, категория 9 за ПИ 20033.5.169; неравномерен строеж, средно състояние; почва – кафява горска наситена, глинесто-песъчлива, средно каменлива, рохка, плитка, суха до свежа, върху гранито - гнайс, среднобогата;

Числена характеристика на дървостоя:

СЕГАШЕН СЪСТАВ									Запас - куб.м.			Ползване		
дървесина вид	участък	повреди	произход	Възраст, год	пълнота	Вис., м	Бонитет	д-р., см	на 1 ха	б.клон	с кло н	%	б.клон	с клон
Бял бор	8	Корояди /вятър/сняг / паша / човешка дейност	сем	80	0,7	19	3	26	179	250	300	-	-	-
Бук	2		изд	70	-	16	2	18	33	50	60	-	-	-
Бук	8		изд	20	0,4	6	4	-	-	-	-	-	-	-
Зимен дъб	2		-	-	-	-	5	-	-	-	-	-	-	-
Бял бор	5		сем	10	0,1	0,7	5	-	-	-	-	-	-	-
Зимен дъб	5		-	5	-	0,3	5	-	-	-	-	-	-	-
<b>ВСИЧКО:</b>									<b>212</b>	<b>300</b>	<b>360</b>	-	-	-

По данни на възложителя, въз основа на извършена теренна проверка в имота и насаждението е установено, че състава - отговаря; пълнота от 0,6 до 0,8 – средно 0,7; повреди: от биотично въздействие – корояди; абиотично въздействие – вятър и/или сняг – наличие на повалени дървета, дървета с дълбоко пречупени корони и силно наклонени; паша – прегризани растения от домашни животни; човешка дейност – обгорени стволове на дървета, набелени дървета и окачени телени огради по периферните дървета. През имотите преминава линейно съоръжение – въздушен ел провод и е нужно неговото обезопасяване – премахване на дървесна и храстова растителност с цел намаляване на риска от развитието и разпространението на пожари. Имотите граничат с обработваеми земеделски земи. Интензивността на повредите е от 10 до 30 % в различните части на насаждението, средната интензивност е около 20 % върху цялата площта на насаждението попадащо в имотите.

За ПИ 20033.5.169 дървета за сеч - 150 броя, прогнозно количество добита дървесина – 39 плътни куб.м.

За ПИ 20033.5.166 дървета за сеч - 80 броя, прогнозно количество добита дървесина – 20 плътни куб.м.

- ПИ 20033.5.28 с площ от 7315 м<sup>2</sup>, попадащ в отдел/подотдел: 270 „ш“ по ГСП от 2018 година на ДГС – Славейно; вид на подотдела – склопена култура; площ на подотдела 0,5 ха, площ на имота, попадащ в насаждението е 0,5 ха.; стопански клас: Бялборов СрН; функция – специална – BG0001031, BG0002073; собственост: Общинска частна; вид на територията: земеделска територия, категория 9; неравномерен строеж, средно състояние; почва – кафява горска наситена, глинесто-песъчлива, силно каменлива, рохка, плитка, суха до свежа, върху гранито - гнайс, бедна;

Числена характеристика на дървостоя:

СЕГАШЕН СЪСТАВ									Запас - куб.м.			Ползване		
дървесина вид	участък	повреди	произход	Възраст, год	пълнота	Вис., м	Бонитет	д-р., см	на 1 ха	б.клон	с кло н	%	б.клон	с клон
Бял бор	9	Корояди /вятър/сняг / паша / човешка дейност	Изк	45	0,6	14	4	14	146	80	100	-	-	-
Бук	1		Изд	30	-	9	3	10	7	-	-	-	-	-
Зимен дъб	-		-	-	-	-	-	-	8	-	-	-	-	-
Бял бор	6		сем	15	0,2	1	5	-	-	-	-	-	-	-
Зимен дъб	4		-	-	-	-	2	5	-	-	-	-	-	-
<b>ВСИЧКО:</b>									<b>153</b>	<b>80</b>	<b>100</b>	-	-	-

По данни на възложителя, въз основа на извършена теренна проверка в имота и насаждението е установено, че състава - отговаря; пълнота от 0,3 до 0,9 – средно 0,6; повреди: от биотично въздействие – корояди; абиотично въздействие – вятър и/или сняг – наличие на повалени дървета, дървета с дълбоко пречупени корони и силно наклонени; паша – прегризани растения от домашни животни; човешка дейност – обгорени стволове на дървета, набелени дървета и окачени телени огради по периферните дървета. Имотът



граница с обработваеми земеделски земи и с общинска пътна мрежа и има налични единични дървета, които застрашават функционирането му. Интензивността на повредите е от 20 до 30 % в различните части на насаждението, средната интензивност е около 25 % върху цялата площ на насаждението, попадащо в имота. Брой отсечени дървета -82, прогнозно количество на добита дървесина – 23 плътни куб.м.

- ПИ 20033.5.23 с площ от 6881 м<sup>2</sup>, частично попадащ в отдел/подотдел: 270 „ф“ по ГСП от 2018 година на ДГС – Славейно; вид на подотдела – склопена култура; площ на подотдела 0,3 ха, площ на имота, попадащ в насаждението е 0,3 ха.; стопански клас: Бялборов СрН; функция – специална – BG0001031, BG0002073; собственост: Общинска частна; вид на територията: земеделска територия, категория 9; равномерен строеж, средно състояние; почва – кафява горска наситена, глинесто-песъчлива, средно каменлива, рохка, средно дълбока, свежа, върху гранито - гнайс, среднобогата;

Числена характеристика на дървостоя:

СЕГАШЕН СЪСТАВ										Запас - куб.м.			Ползване		
Дървесина вид	участък	повреди	произход	Възраст, год	пълнота	Вис., м	Бонитет	д-р., см	на 1 ха	б.клон	с кло н	%	б.клон	с клон	
Бял бо	5	Корояди /вятър/сняг / паша / човешка дейност	Изк	45	0,7	16	3	18	113	30	35	-	-	-	
Бук	5		Изд	-	-	13	3	14	65	20	25	-	-	-	
Зимен дъб	-		-	-	-	-	-	-	-	-	-	-	-	-	
Трепетлика	-		-	-	-	-	-	-	-	-	-	-	-	-	
Зимен дъб	5		изд	10	0,2	5	1	-	-	-	-	-	-	-	
Бук	5		-	-	-	-	2	-	-	-	-	-	-	-	
Зимен дъб	6		сем	3	0,1	0,2	5	-	-	-	-	-	-	-	
Бук	2		-	5	-	0,5	5	-	-	-	-	-	-	-	
Бял бор	2		-	10	-	1	5	-	-	-	-	-	-	-	
Смърч	-		-	-	-	-	-	-	-	-	-	-	-	-	
<b>ВСИЧКО:</b>									<b>178</b>	<b>50</b>	<b>60</b>	-	-	-	

По данни на възложителя, въз основа на извършена теренна проверка в имота и насаждението е установено, че състава - отговаря; пълнота от 0,6 до 0,8 – средно 0,7; повреди: от биотично въздействие – корояди; абиотично въздействие – вятър и/или сняг – наличие на повалени дървета, дървета с дълбоко пречупени корони и силно наклонени; паша – прегрязани растения от домашни животни; човешка дейност – обгорени стволоче на дървета, набелени дървета и окачени телени огради по периферните дървета. Около 55 % от площта на имота се използва за прокар и паша на домашни животни. Имотът граничи с обработваеми земеделски земи. Интензивността на повредите е от 50 до 90 % в различните части на насаждението, средната интензивност е около 70 % върху цялата площ на насаждението, попадащо в имота. Дървета за сеч - 65 броя, прогнозно количество добита дървесина – 17 плътни куб.м.

- ПИ 20033.5.61 с площ от 5572 м<sup>2</sup>, частично попадащ в отдел/подотдел: 270 „я“ по ГСП от 2018 година на ДГС – Славейно; вид на подотдела – издънково насаждение; площ на подотдела 0,2 ха, площ на имота, попадащ в насаждението е 0,2 ха; стопански клас: Дъбов СрН П; функция – специална – BG0001031, BG0002073, местообитание 9170; собственост: Общинска частна; вид на територията: земеделска територия, категория 9; неравномерен строеж, средно състояние, правостъбленост 40 %; почва – кафява горска наситена, глинесто-песъчлива, средно каменлива, рохка, средно дълбока, свежа, върху гранито - гнайс, среднобогата;

Числена характеристика на дървостоя:

СЕГАШЕН СЪСТАВ										Запас - куб.м.			Ползване		
Дървесина вид	участък	повреди	произход	Възраст, год	пълнота	Вис., м	Бонитет	д-р., см	на 1 ха	б.клон	с кло н	%	б.клон	с клон	
Зимен дъб	9	паша / човешка дейност	изд	35	0,6	12	3	14	73	15	15	-	-	-	
Акация	1		-	-	-	-	-	-	-	-	-	-	-	-	
Трепетлика	-		-	-	-	-	-	-	-	-	-	-	-	-	
Зимен дъб	6		изд	15	0,3	5	4	-	-	-	-	-	-	-	
<b>ВСИЧКО:</b>									<b>73</b>	<b>15</b>	<b>15</b>	-	-	-	



По данни на възложителя, въз основа на извършена теренна проверка в имота и насаждението е установено, че състава - отговаря; пълнота от 0,4 до 0,8 – средно 0,6; повреди: паша – прегрязани растения от домашни животни; човешка дейност – обгорени стволоче на дървета, набелени дървета и окачени телени огради по периферните дървета. Около 35 % от площта на имота се използва за прокар и паша на домашни животни. Имотът и насаждението граничат с урбанизирана територия, като в непосредствена близост има жилищни сгради и обори, които се използват. Около тази територия има единични здрави дървета, на които височината е по – голяма от отстоянието до тези постройки. Имотът граничи с обработваеми земеделски земи. Интензивността на повредите е от 50 до 90 % в различните части на насаждението, средната интензивност е около 70 % върху цялата площ на насаждението, попадащо в имота. Дървета за сеч – 63 броя, прогнозно количество добита дървесина – 15 плътни куб.м.

- ПИ 20033.5.19 с площ от 8813 м<sup>2</sup>, частично попадащ в отдел/подотдел: 270 „л4“ по ГСП от 2018 година на ДГС – Славейно; вид на подотдела – семенно насаждение; площ на подотдела 0,6 ха, площ на имота, попадащ в насаждението е 0,6 ха.; стопански клас: Бялборов СрН; функция – специална – BG0001031, BG0002073, местообитание 91СА; собственост: Общинска частна; вид на територията: земеделска територия, категория 9; неравномерен строеж, средно състояние; почва – кафява горска наситена, глинесто-песъчлива, силно каменлива, рохка, плитка, суха до свежа, върху гранито - гнайс, бедна;

#### Числена характеристика на дървостоя:

СЕГАШЕН СЪСТАВ									Запас - куб.м.			Ползване		
Дървесина вид	участък	повреди	произход	Възр. год	пълнота	Вис., м	Бони тет	д-р., см	на 1 ха	б.клон	с кло н	%	б.клон	с клон
Бял бор	5	паша / човешка дейност	сем	25	0,6	6	4	8	17	15	20	-	-	-
Зимен дъб	3		изд	-	-	7,5	4	8	12	5	5	-	-	-
Бук	2		-	-	-	7,5	4	-	12	5	5	-	-	-
<b>ВСИЧКО:</b>									<b>41</b>	<b>25</b>	<b>30</b>	-	-	-

По данни на възложителя, въз основа на извършена теренна проверка в имота и насаждението е установено, че състава отговаря; пълнота от 0,4 до 0,8 – средно 0,6; повреди: паша – прегрязани растения от домашни животни; човешка дейност – обгорени стволоче на дървета, набелени дървета и окачени телени огради по периферните дървета. Имотът граничи с обработваеми земеделски земи. Интензивността на повредите е от 30 до 60 % в различните части на насаждението, средната интензивност е около 45 % върху цялата площ на насаждението, попадащо в имота. Дървета за сеч – 97 броя, прогнозно количество добита дървесина – 26 плътни куб.м.

- ПИ 20033.4.104 с площ от 9409 м<sup>2</sup>, частично попадащ в отдел/подотдел: 270 „р1“ по ГСП от 2018 година на ДГС – Славейно; вид на подотдела – семенно насаждение; площ на подотдела 0,3 ха, площ на имота, попадащ в насаждението е 0,3 ха.; стопански клас: Бялборов В; функция – специална – BG0001031, BG0002073, местообитание 91СА; собственост: Общинска частна; вид на територията: земеделска територия, категория 9; равномерен строеж, средно състояние; почва – кафява горска наситена, глинесто-песъчлива, средно каменлива, рохка, средно дълбока, свежа, върху гранито - гнайс, среднобогата;

#### Числена характеристика на дървостоя:

СЕГАШЕН СЪСТАВ									Запас - куб.м.			Ползване		
Дървесина вид	участък	повреди	произход	Възр. год	пълнота	Вис., м	Бони тет	д-р., см	на 1 ха	б.клон	с кло н	%	б.клон	с клон
Бял бор	8	паша / човешка дейност	сем	15	0,8	5,5	2	6	32	10	15	-	-	-
Зимен дъб	2		-	45	-	14	3	16	29	10	15	-	-	-
Бук	-		-	-	-	-	-	-	-	-	-	-	-	-
<b>ВСИЧКО:</b>									<b>61</b>	<b>20</b>	<b>30</b>	-	-	-

По данни на възложителя, въз основа на извършена теренна проверка в имота и насаждението е установено, че 60 % от площта на имота не е устроена по ГСП; състава е: бук - участие 7, бял бор – участие 2, зимен дъб – участие 1; пълнота от 0,2 до 0,8 – средно 0,4;



повреди: паша – прегризани растения от домашни животни; човешка дейност – обгорени стволоче на дървета, набелени дървета и окачени телени огради по периферните дървета. Имотът граничи с обработваеми земеделски земи. Интензивността на повредите е от 20 до 60 % в различните части на насаждението, средната интензивност е около 40 % върху цялата площ на насаждението, попадащо в имота. Дървета за сеч – 103 броя, прогнозно количество добита дървесина – 28 плътни куб.м.

3. Добивът на дървесина ще се извърши по регламентиран ред от община Баните, съобразно който маркирането се извършва само тогава, когато границите на имота с други собственици са трайно обозначени на терена; забранява се сеч на немаркирани дървета; сечите се провеждат след издаване на разрешително за почистване на дървесина по реда на чл.32, ал.3 от ЗОСИ.

4. Инвестиционното предложение не предвижда изграждане на нова инфраструктура или промяна на съществуващата. При усвояването на дървесината се предвижда да се ползват съществуващи горски и общински пътища.

5. Не се предвижда последващо изкореняване на премахнатата дървесна растителност.

6. С реализацията на предложението, не съществува риск от инциденти при стриктното спазване на технологичната дисциплина и изискванията на безопасност на труда.

7. Съгласно писмо с изх. № 10-17-1/18.07.2022г. на РЗИ – Смолян, реализацията и експлоатацията на инвестиционното предложение няма да окаже значително въздействие върху здравния статус на населението на с. Давидково, общ. Баните, обл. Смолян.

**II. Местоположението на инвестиционното предложение: съществуващо и одобрено земеползване; относителното изобилие, достъпност, качество и възстановителна способност на природните богатства; абсорбиционен капацитет на природната среда; крайбрежни зони и морска околна среда; планински и горски райони; защитени със закон територии; засегнати елементи от Националната екологична мрежа; територии, свързани с инвестиционното предложение, в които нормите за качество на околната среда са нарушени или се смята, че съществува такава вероятност; гъсто населени райони; ландшафт и обекти с историческа, културна или археологическа стойност; територии и/или зони и обекти със специфичен санитарен статут или подлежащи на здравна защита:**

1. Предложението ще се реализира в земеделски имоти, категория 9, попадащи в землището на с. Давидково, общ. Баните, обл. Смолян по вид собственост, както следва:

- ПИ № 20033.3.167, м. „Поленки“, с площ 2734 кв. м, общинска частна собственост, с НТП – Нива;

- ПИ № 20033.1.506, м. „Бориката“, с площ 23282 кв. м, общинска публична собственост, с НТП – Пасище;

- ПИ № 20033.4.104, м. „Къшлите“, с площ 9409 кв.м, общинска частна собственост, с НТП – Ливада;

- ПИ № 20033.5.169, м. „Чемериево“, с площ 10889 кв.м, общинска частна собственост, с НТП – Нива;

- ПИ № 20033.5.28, м. „Къшлите“, с площ 7315 кв. м, общинска частна собственост, с НТП - Нива;

- ПИ № 20033.5.166, м. „Чемериево“, с площ 7071 кв. м, общинска публична собственост, с НТП – Пасище;

- ПИ № 20033.5.23, м. „Къшлите“, с площ 6881 кв. м, общинска частна собственост, с НТП – Нива;

- ПИ № 20033.5.61, м. „Къшлите“, с площ 5572 кв. м, общинска частна собственост, с НТП – Нива;

- ПИ № 20033.5.19, м. „Балабанво“, с площ 8813 кв. м, общинска частна собственост, с НТП - Нива.

2. Предоставената от възложителя документация представлява систематизирана информация, касаеща предвидените мероприятия в границите на защитените зони по



смисъла на ЗБР, като е направена характеристика на основните показатели в засегнатите поземлени имоти. Предвидените дейности в насажденията, попадащи в границите на защитените зони, са представени във вид на справки за сегашния състав на насажденията във всеки имот, планираните дейности, съобразно запаса и състоянието на насажденията, вкл. и прогнозно количество добита дървесина.

3. С реализацията на предвидените с инвестиционното предложение дейности по усвояване на суха и повредена от биотични и абиотични фактори дървесина, почистване на пасища, ливади и ниви в земеделски земи или части от тях, няма вероятност да се нарушат целостта, структурата, функциите и природозащитните цели на защитени зони BG0001031 „Родопи-Средни“ и BG0002073 „Добростан“, тъй като се повлияват 0,05% от общата площ на ЗЗ „Родопи-Средни“ и 0,06% от общата площ на ЗЗ „Добростан“, без да се изменят трайно и необратимо територии от значение за естественото функциониране на природните местообитания, местообитанията и популациите на видовете, вкл. птици, предмет на опазване в тях.

4. След извършена проверка чрез единната информационна система за защитени зони от екологичната мрежа „Натура 2000“ се установи, че в периферни части на ПИ с идентификатори 20033.4.104 и 20333.1.506, частично попадат картираните по проект на МОСВ два типа природни местообитания, предмет на опазване в защитена зона „Родопи Средни“, съответно: *6520 Планински сенокосни ливади* в ПИ с идентификатор 20033.4.104, като ще се засегне незначителен процент (0,002%) от общата площ на разпространението му (4098,08 ха) в защитената зона и *9130 „Букови гори от типа Asperulo-Fagetum“* в 20333.1.506, като ще се засегне незначителен процент (0,003%) от общата площ на разпространението му (699,95 ха) в защитената зона. Отчитайки характера на предвижданията (не се предвижда урбанизация и/или строителство), вида и обема им, няма вероятност реализацията им да доведе до значителни трансформации, увреждане и/или намаляване на площта на природни местообитания и на свързаните с тях видове, предмет на опазване в защитена зона „Родопи-Средни“ за опазване на природните местообитания и на дивата флора и фауна, и на местообитанията на дивите птици в защитена зона BG0002073 „Добростан“, както и не се очаква значително намаляване площта на естествения район на разпространение на видовете, унищожаване и/или намаляване площта на най-благоприятните им местообитания, тъй като територията, върху която ще се реализира, ще запази предназначението си и в бъдеще ще продължи да предоставя подходящи местообитания за хранене, почивка и/или укритие на засегнатите видове от фауната, вкл. птици, предмет на опазване в зоните.

5. С реализацията на инвестиционното предложение не се създава трайна и непреодолима преграда, която да фрагментира миграционни пътища на видове, вкл. птици, предмет на опазване в защитените зони, като не се очаква отрицателно въздействие върху непрекъснатостта на местообитанията в зоните и увеличаване степента на фрагментация, спрямо първоначалното състояние, както и прекъсване на биокоридорни връзки, с което да се наруши кохерентността на мрежата Натура 2000.

6. Характерът и времетраенето на предвидените дейности, както и възможните шумови и антропогенни въздействия, които ще са локален, временен и обратим характер и с ограничено периодично действие и обхват, не предполагат възникване на дълготрайно и значително безпокойство на видовете, вкл. птици, предмет на опазване в защитените зони, респективно до намаляване на числеността и плътността на популациите им, както и до промяна в доброто природозащитно състояние на местообитанията им.

7. Липсата на необходимост от изграждане на съпътстваща техническа инфраструктура до имотите, не предполага усвояване на допълнителни площи, които да доведат до увреждане или унищожаване на природни местообитания и местообитания на видове, предмет на опазване в зоните.

8. Отчитайки местоположението, обема и характера на инвестиционното предложение, не се очаква реализацията на предвидените дейности да доведат до натрупване на кумулативни въздействия със значителен отрицателен ефект върху природните местообитания, популациите и местообитанията на видовете, включително и на видовете



птици, предмет на опазване в защитени зони BG0001031 „Родопи-Средни“ и BG0002073 „Добростан“, вземайки предвид характера, обема и местоположението на съгласуваните в землището на село Давидково и в границите на засегнатите защитени зони други инвестиционни предложения, планове, програми, проекти (биоферма за зеленчуци със стопански постройки, оранжерии и помещения за обитаване; жилищни сгради; трайни насаждения, ПСОВ – Давидково; рехабилитация на общински път; изграждане на подземен напорен тръбопровод; и общински програми и планове - ОУП, ПООС, ПУО, ПИРО, ГСП, ВОМР, Подобряване на материално техническата база на общинска образователна инфраструктура – Баните, които не са със сходен характер).

9. Не се очаква да бъдат засегнати обекти от културното наследство при строителството и експлоатацията на обекта.

10. В близост до инвестиционното предложение, няма разположени предприятия с нисък/висок рисков потенциал, класифицирани съгласно чл. 103, ал. 1 от ЗООС (ДВ, бр. 91/2002 г., посл. изм. и доп.).

**III. Тип и характеристика на потенциалното въздействие върху околната среда: степен и пространствен обхват на въздействието, естество на въздействието, трансграничен характер на въздействието; интензивност и комплексност на въздействието; вероятност за въздействието; очаквано настъпване, продължителност, честотата и обратимост на въздействието; комбиниране с въздействия на други съществуващи и/или одобрени инвестиционни предложения; възможност за ефективно намаляване на въздействията:**

1. Териториалният обхват на въздействие на инвестиционното предложение ще бъде ограничен и локален, в рамките на определената територия.

2. Реализацията на предложението няма да бъде свързана с нарушаване на нормите за опазване на човешкото здраве в обхвата на населени места.

3. По време на сечта се очаква известно повишаване нивата на шум от режещите машини и вибрации от моторните превозни средства и режещите машини. Въздействията ще бъдат ограничени във времето, краткотрайни, през светлата част на деня и в допустими стойности.

4. При реализация на инвестиционното предложение са предложени мерки, чието прилагане ще намали ефективно негативните въздействия върху околната среда:

- Противоерозионни мерки;
- Мерки за недопускане унищожаване и увреждане на видове и техни местообитания (гнезда на птици, хралупи и др.);

- Мерки, целящи ограничаване въздействието върху защитени зони (стопанисване на дървостойите в горите, определена чрез вида и размера на сечите, трябва да осигурява биологичната им устойчивост и санитарно състояние чрез своевременна подмяна на зрелите и презрели дървостой с млади и жизнени насаждения чрез естествено възобновяване).

- Няма да се унищожава многогодишна висока дървесна растителност;
- Периодична проверка на МПС при извоз на дървесина по отношение на шум, вибрации и други;

- Стриктно спазване на правилата за противопожарна защита в обекта;
- Наличие на пожарогасителни средства за незабавна реакция; извършване на оценка на риска и съобразно вида на идентифицираните опасности, осигуряване на лични предпазни средства и други.

5. Предложението не се комбинира с въздействието на други съществуващи и/или одобрени инвестиционни предложения.

6. Реализацията на предложението не предполага трансгранично въздействие.

**IV. Обществен интерес към предложението за строителство, дейности или технологии:**



1. Съгласно писмо с вх. №КПД-11-477-(11)/01.08.2022г. на кмета на Община Баните, в периода 13.07.2022г. – 29.07.2022г. е осигурен обществен достъп на информацията по Приложение №2 на интернет страницата и на информационното табло на общината. В писмото е посочено, че в резултат на осигурения обществен достъп в законоустановения срок, не са постъпвали становища/мнения/възражения и др. срещу реализацията на предложението.

2. Съгласно писмо с вх. №КПД-11-477-(12)/04.08.2022г. на кмета на с. Давидково, в периода 14.07.2022г. – 01.08.2022г. е осигурен обществен достъп на информацията по Приложение №2 на информационното табло в сградата на кметство Давидково. В писмото е посочено, че в резултат на осигурения обществен достъп в законоустановения срок, не са постъпвали становища/мнения/възражения и др. срещу реализацията на предложението.

3. В срока на обявяванията и към настоящия момент, в РИОСВ – Смолян не са постъпвали възражения срещу реализацията на предложението.

### **ПРИ ИЗПЪЛНЕНИЕ НА СЛЕДНИТЕ УСЛОВИЯ:**

1. Дейностите по реализация на предложението да се извършват в границите на имотите, като не се допуска пряко или косвено въздействие върху съседни имоти и територии.

2. При извършване на дейността в установените местообитания, съобразно таксационните описания на насажденията, да не се допуска изсичане на дървесна растителност в обем, което би довело до загубата им.

3. При извършване на сечта, да се оставят единични хралупести дървета, при наличие на такива.

4. Да не се допуска възникване на ерозия в резултат от извършваната дейност.

5. Да не се допуска замърсяване с битови и други отпадъци.

Настоящото решение се отнася само за конкретно заявеното предложение и в посочения му капацитет. Решението не отменя задълженията на възложителя за изпълнение на изискванията на Закона за опазване на околната среда /ЗООС/ и други специални закони и подзаконовни нормативни актове и не може да служи като основание за отпадане на отговорността съгласно действащата нормативна уредба.

На основание чл.93, ал.7 от ЗООС при промяна на възложителя, на параметрите на инвестиционното предложение или на някои от обстоятелствата, при които е издадено настоящото решение, възложителят или новият възложител трябва своевременно да уведоми РИОСВ, гр. Смолян.

При констатиране неизпълнение на условията и мерките в решението, виновните лица носят отговорност по чл. 166, т. 2 от Закона за опазване на околната среда.

На основание чл.93, ал.8 от ЗООС, настоящото решение губи правно действие, ако в срок 5 години от датата на издаването му не е започнало осъществяването на инвестиционното предложение.

Решението може да бъде обжалвано чрез РИОСВ-Смолян пред Министъра на околната среда и водите и/или пред съответния Административен съд в 14-дневен срок от съобщаването му на заинтересованите лица по реда на Административно-процесуалния кодекс.

Дата:08.08.2022г.

С уважение,  
**ИНЖ. ЕКАТЕРИНА ГАД**  
Директор на РИОСВ-См

